



BUDAVÁRI ÖNKORMÁNYZAT

Budapest I. kerület Budavári Önkormányzat

Előterjesztés

Budapest I. kerület Budavári Önkormányzat Képviselő-testülete
2023. november 9-i rendes ülésére
a 1014 Budapest, Úri utca 20. szám alatti épület
társasháztulajdont alapító okiratának elfogadására

A képviselő-testületi ülés formája:	nyilvános ülésen tárgyalandó
Elfogadásához szükséges többség:	egyszerű többség
Az előterjesztést előzetesen tárgyalja:	Műemlékvédelmi és Tulajdonosi Bizottság

1. ELŐTERJESZTÉS

Tisztelt Képviselő-testület!

A Budapest I. Kerület Budavári Önkormányzat (a továbbiakban: Önkormányzat) kizárólagos tulajdonában áll a Budapest Főváros Kormányhivatala Földhivatali Főosztály által nyilvántartott, Budapest I. kerület, belterület 6488 helyrajzi szám alatt felvett, természetben a 1014 Budapest I. kerület Úri utca 20. szám alatt található, 800 m² alapterületű, „kivett lakóház, udvar” megnevezésű ingatlan (a továbbiakban: Ingatlan).

A lakások és helyiségek bérletére, valamint az elidegenítésükre vonatkozó egyes szabályokról szóló 1993. évi LXXVIII. törvény (a továbbiakban: Lakás tv.), valamint a nemzeti vagyonról szóló 2011. évi CXCVI. törvény módosításáról szóló 2021. évi CXXIII. törvény 2021. november 18. napján hatályba lépett rendelkezései alapján az Önkormányzat kötelessé vált a tulajdonában álló lakásokat értékesíteni a jogszabályban foglalt feltételeknek megfelelő azon jogosultak számára, akiknek a vételi joga és szándéka fennáll. A Lakás tv. 51. § (1) bekezdése alapján vételi jog gyakorlása esetén az első forgalmi érték közlésére előírt határidő lejártát megelőzően az épületet társasházzá kell alakítani.

Az Önkormányzat a Budapest Főváros Kormányhivatala Földhivatali Főosztály által a Budapest I. kerület, belterület 6488 helyrajzi szám alatt nyilvántartott, természetben a 1014 Budapest, Úri utca 20. szám alatt található ingatlanon történő társasház alapításához 7206/1706/2022. adatszolgáltatási iktatószámom készített és a BFKH Földhivatali Főosztály által 1046784820002023/604396. iktatószámom 2023. szeptember 4. napján záradékolt változási vázrajz, valamint az URBS Ingatlan Korlátolt Felelősségű Társaság, mint vállalkozó által készített és az Önkormányzat részére 2023. szeptember 6. napján átadott műszaki dokumentáció alapján az Ingatlanon a társasházakról szóló 2003. évi CXXXIII. törvény (a továbbiakban: Tht.) előírásainak figyelembevételével, Budapest I. kerület Úri utca 20. Társasház (a továbbiakban: Társasház) nével és címmel társasház-tulajdont alapít a jelen

előterjesztéshez mellékelt alapító okiratban (a továbbiakban: Alapító Okirat) szabályozott feltételek szerint és tartalommal.

Az Ingatlan a várfalon belüli területen található, beépítettsége: 78%. Az Ingatlanon található épület műemléki környezetben foglal helyet, zárt sorú beépítésű épület, két épületrésszel rendelkezik. Az épületen belül hat szinten (pinceszint+földszint+ három emelet+tetőszint) tárolóhelyiségek, lakások és padlástér található.

A fent írtak alapján az Ingatlanon létrejövő Társasházban az A jelölésű épületben összesen tizenegy tárolóhelyiség és öt lakás, a B jelölésű épületben összesen tizenhárom lakás és egy padlástér rendeltetésű önálló ingatlan alakul ki a Társasház ingatlan-nyilvántartásba történő bejegyzését követően.

A Lakás tv. alapján 2023. október 24. napjáig tizenkettő lakásra érkezett forgalmi érték megállapítására irányuló kérelem az Önkormányzathoz.

A Lakás tv. 51 § (2) bekezdésében rögzített rendelkezéseknek megfelelően az Önkormányzat lefolytatta az érintett bérlőkkel – leendő társasházi tulajdonostársakkal – az alapító okiratról való egyeztetést, amely egyeztetésen az érintett bérlők, mint leendő tulajdonostársak többsége részt vett és kijelentette, hogy az előkészített társasházi alapító okirat tervezetét megkapta, azt áttanulmányozta, az abban foglaltakat megértette és megfelelőnek találta.

Tájékoztatom a T. Képviselő-testületet, hogy a társasházalapítás ingatlan-nyilvántartáson történő átvezetéséhez kapcsolódó díjak fedezete Budapest I. kerület Budavári Önkormányzat Képviselő-testületének Budapest I. kerület Budavári Önkormányzat 2023. évi költségvetéséről szóló 2/2023. (II. 28.) önkormányzati rendelete 4/b melléklet Egyéb dologi kiadások (K355) költségvetési során rendelkezésre áll.

Magyarország helyi önkormányzatairól szóló 2011. évi CLXXXIX. törvény (a továbbiakban: Mötv.) 46. § (1) bekezdése alapján az ülés nyilvános. Az Mötv. 50. §-a alapján levezethető főszabály szerint a Képviselő-testület egyszerű többséggel szavaz.

Kérem a T. Képviselő-testületet az előterjesztés megvitatására és az alábbi döntési javaslat elfogadására!

2. DÖNTÉSI JAVASLAT

Budapest I. kerület Budavári Önkormányzat Képviselő-testülete

...../2023. (.....) önkormányzati határozata

a 1014 Budapest, Úri utca 20. szám alatti épület társasháztulajdont alapító okiratának elfogadásáról

Budapest I. Kerület Budavári Önkormányzat (a továbbiakban: Önkormányzat) Képviselő-testülete a Magyarország helyi önkormányzatairól szóló 2011. évi CLXXXIX. törvény 107. §-a szerinti tulajdonosi jogkörében eljárva, a lakások és helyiségek bérletére, valamint az elidegenítésükre vonatkozó egyes szabályokról szóló 1993. évi LXXVIII. törvény 51. §-ában foglalt rendelkezések alapján a jelen előterjesztésben foglaltak alapján hozzájárul az Önkormányzat kizárólagos tulajdonában álló, a Budapest Főváros Kormányhivatala Földhivatali Főosztály által nyilvántartott, Budapest I. kerület, belterület 6488 helyrajzi szám alatt felvett, természetben a 1014 Budapest I. kerület Úri utca 20. szám


alatt található, 800 m² alapterületű, „kivett lakóház, udvar” megnevezésű ingatlanon történő társasházalapításhoz, a társasháztulajdont alapító okirat tervezetét a jelen határozat melléklete szerinti tartalommal elfogadja és felhatalmazza a Polgármestert, hogy az alapító okiratot és a társasházalapítás ingatlan-nyilvántartáson történő átvezetéséhez szükséges jognyilatkozatokat az Önkormányzat képviselőjében aláírja.

Határidő: 2023. december 15.


Végrehajtásért felelős: polgármester

3. AZ ELŐTERJESZTÉS MEGFELELŐSÉGÉRE VONATKOZÓ ALÁÍRÁSOK


Az előterjesztés
szakmailag
megalapozott:


dr. Láng Orsolya
aljegyző

Az előterjesztés
és a döntés költségvetési hatásainak
vizsgálata és megjelenítése megtörtént:


Petrovitsné Fehér Judit
irodavezető
Gazdasági Iroda

Az előterjesztés törvényességi
vizsgálata megtörtént:



dr. Láng Orsolya
aljegyző

4. A HATÁROZAT MELLÉKLETE

Társasháztulajdont alapító okirat

Budapest, 2023. október 31.

Az előterjesztés
tárgyalásra alkalmas:


Czukkerné dr. Pintér Erzsébet
jegyző

Az előterjesztést a Képviselő-
testület ülésére benyújtom:


Váradiné Naszályi Márta
polgármester



TÁRSASHÁZ ALAPÍTÓ OKIRAT

A Budapest I. Kerület Budavári Önkormányzat (törzskönyvi azonosító száma: 735649, székhelye: 1014 Budapest, Kapisztrán tér 1., adószáma: 15735643-2-41, statisztikai számjele: 15735643-8411-321-01, államháztartási egyedi azonosító száma (ÁHTI): 745202, képviseli: Váradiné Naszályi Márta polgármester), mint alapító – a továbbiakban: Alapító - a kizárólagos tulajdonában álló, a Budapest Főváros Kormányhivatala Földhivatali Főosztály által nyilvántartott, Budapest, belterület 6488 helyrajzi szám alatt felvett, természetben a 1014 Budapest I. ker. Úri utca 20. szám alatt található, 800 m² alapterületű kivett lakóház, udvar megnevezésű – lakóépület rendeltetésű – ingatlanon (a továbbiakban: Ingatlan) a társasházakról szóló 2003. évi CXXXIII. törvény (a továbbiakban: Tht.) előírásainak figyelembevételével, alapítási szándékomnak megfelelően Budapest I. kerület Úri utca 20. Társasház (a továbbiakban: Társasház) névvel és címmel

t á r s a s h á z - t u l a j d o n t

alapítok, a jelen alapító okiratban (a továbbiakban: Alapító Okirat) szabályozott feltételek szerint és a jelen Alapító Okirat alapján kérem az Ingatlan fekvése szerint illetékes Budapest Főváros Kormányhivatala Földhivatali Főosztályát (a továbbiakban: Hivatal), hogy a társasháztulajdont az ingatlan-nyilvántartásba társasház alapítás jogcímén jegyezze be oly módon, hogy a közös tulajdonba kerülő részeket a földrészlettel (telekkel) együtt a Társasház tulajdoni törzslapján, míg a külön tulajdonba kerülő nem lakás céljára szolgáló helyiségeket és lakásokat a közös tulajdonból az egyes ingatlanokhoz tartozó eszmei tulajdoni hányaddal együtt tulajdoni különlapokon, önálló ingatlanokként a 6488/0/A/1 – 6488/0/A/16 és a 6488/0/B/1 – 6488/0/B/14 helyrajzi számokon vegye nyilvántartásba, és ezek vonatkozásában a tulajdonjogot Budapest I. Kerület Budavári Önkormányzat alapító javára jegyezze be. A Társasházban lévő helyiségek, a hivatkozott törvény és jelen Alapító Okirat rendelkezéseinek megfelelően önálló ingatlanokként, a közös tulajdonban maradó részek használati jogával kerülnek az Alapító tulajdonába azzal, hogy a jövőbeni tulajdonostársak egymás közötti jogviszonyát a törvény és a jelen alapító okirat rendezi.

ELŐZMÉNYEK

A lakások és helyiségek bérletére, valamint az elidegenítésükre vonatkozó egyes szabályokról szóló 1993. évi LXXVIII. törvény, valamint a nemzeti vagyonról szóló 2011. évi CXCVI. törvény módosításáról szóló 2021. évi CXXXIII. törvény 2021. november 18. napján hatályba lépett rendelkezései alapján a Budapest I. Kerület Budavári Önkormányzat köteleissé vált a tulajdonában álló lakásokat értékesíteni a jogszabályban foglalt feltételeknek megfelelő azon jogosultak számára, akiknek a vételi joga és szándéka fennáll. A jogszabály rendelkezései alapján vételi jog gyakorlása esetén az első forgalmi érték közlésére előírt határidő lejártát megelőzően az épületet társasházzá kell alakítani.

A.) ÁLTALÁNOS RENDELKEZÉSEK

1. A Társasház neve: Budapest I. kerület Úri utca 20. Társasház
2. A Társasház címe: 1014 Budapest I. kerület Úri utca 20. szám
3. A 6488 hrsz-ú épület az Építési és Közlekedési Minisztérium Műemlékvédelemért Felelős Helyettes Államtitkárság által vezetett nyilvántartás szerint műemlék, kiemelten védett régészeti terület - amelyet a 100005/1/2005/05.03.01. bejegyző határozat deklaráll -, valamint világörökség jogi jellegű terület.
A tulajdoni lap I. rész 4. pontjában a 168914/1/2012.09.21. bejegyző határozattal feljegyzésre került az ingatlan jogi jellegeként Barlang felszíni védőövezete.
4. Az Alapító rögzíti, hogy az Ingatlan tulajdoni lapján az alábbi teher bejegyzés szerepel:
 - 4.1. A tulajdoni lap III/1. alatt a 67401/1/2012/11.10.05. határozat alapján bejegyzett vezetékjog 6 m² területre az ELMŰ Hálózati Kft. részére;
 - 4.2. A tulajdoni lap III/2. alatt 152981/1/2021/21.08.24. bejegyző határozat alapján elővásárlási jog került rögzítésre a Magyar Állam javára a Világörökségről szóló 2011. évi LXXVII. törvény 6/A. § alapján.
5. Az Ingatlan műszaki állapota: a Társasház „A” épülete közművesített, 5 darab lakást, 11 darab tárolót, valamint a közös tulajdonú ingatlanrészeket foglalja magában. A Társasház „B” épülete közművesített, 13 darab lakást és 1 darab padlásteret, valamint a közös tulajdonú ingatlanrészeket foglalja magában.
6. A társasház tulajdonosainak külön tulajdonába kerülnek a „C.) KÜLÖN TULAJDONT KÉPEZŐ INGATLANEGYSÉGEK, TULAJDONI HÁNYADOK” cím alatt felsorolt lakások és helyiségek, míg a „B.) KÖZÖS TULAJDONBA KERÜLŐ ÉPÜLETRÉSZEK” cím alatt felsorolt ingatlanrészek (különösen a telek, az épület(ek) biztonságát, a tulajdonostársak közös céljait szolgáló ingatlanrészek, szerkezeti elemek, berendezések és felszerelési tárgyak) közös tulajdonban maradnak, a tulajdonostársak használati jogának biztosítása mellett. A tulajdonostársak egymás közötti viszonyát a Polgári Törvénykönyvről szóló 2013. évi V. törvény (a továbbiakban: Ptk.), a társasházakról szóló 2003. évi CXXXIII. törvény (a továbbiakban: Tht.) és jelen Alapító Okirat szabályozza.
7. Budapest I. Kerület Budavári Önkormányzat alapító kijelenti, hogy jogi személy, és a Ptk. 3:1. § (1) bekezdés értelemben a jogi személy jogképes, jogai és kötelezettségei lehetnek. A jogi személy jogképessége kiterjed minden olyan jogra és kötelezettségre, amely jellegénél fogva nem csupán az emberhez fűződhet. A jogi személy személyhez fűződő jogaira a személyiségi jogokra vonatkozó szabályokat kell alkalmazni, kivéve, ha a védelem jellegénél fogva csupán az embert illelheti meg. Budapest I. Kerület Budavári Önkormányzat alapító kijelenti, hogy szerződéskötési képessége korlátozva nincs, rendelkezési jogát jogszabály nem korlátozza, illetve nem akadályozza.
8. Budapest I. Kerület Budavári Önkormányzat kijelenti, hogy jelen alapító okirat aláírását a Képviselő-testület .../2023. (...) önkormányzati határozatával jóváhagyta és felhatalmazta Váradiné Naszályi Márta polgármestert az Alapító Okirat Alapító nevében és képviseletében történő aláírására.
9. Az épület tartószerkezetei, azok részei, főfalak, tetőszerkezet, földem, az épület biztonságát (állékonyságát) a tulajdonostársak közös célját szolgáló épületrész, épület berendezés és

vagyontárgy akkor is közös tulajdonba tartozik, ha az a külön tulajdonban álló lakásokon fizikailag belül van.

10. A Társasház tulajdonostársainak közössége (a továbbiakban: Közösség) az általa viselt közös név alatt az épület fenntartása és a közös tulajdonnal kapcsolatos ügyek intézése során jogokat szerezhet és kötelezettséget vállalhat, önállóan perelhet és perelhető, gyakorolja a közös tulajdonnal kapcsolatos tulajdonosi jogokat, viseli a közös tulajdon terheit.
11. A Közösség egészét terhelő kötelezettség teljesítéséért a tulajdonostársak a tulajdoni hányaduk szerint felelnek az egyszerű sortartásos kezesség szabályai szerint.

B.) KÖZÖS TULAJDONBA KERÜLŐ ÉPÜLETRÉSZEK

12. Az Alapító megállapítja, hogy közös tulajdonban marad a társasháznak a mellékelt, Budapest Főváros Kormányhivatala Földhivatali Főosztály által 2023. szeptember 4. napján záradékolt változási vázrajzon feltüntetett alábbi épületrészei:

	Megnevezés	Terület (m ²)	Elhelyezkedés
I.	Közlekedő	35,32	„A” Épület pinceszinten
II.	Közlekedő	5,61	„A” Épület pinceszinten
III.	Közlekedő	19,55	„A” Épület pinceszinten
IV.	Közlekedő	29,06	„A” Épület pinceszinten
V.	Kapualj	84,02	„A” Épület földszinten
VI.	Közlekedő	12,07	„A” Épület földszinten
VI.	Közlekedő	13,66	„A” Épület első emeleten
VI.	Közlekedő	23,85	„A” Épület első emeleten
VII.	Udvar	131,38	„A” Épület és „B” Épület között a földszinten
VIII.	Lépcsőház	12,57	„B” Épület földszinten első emeleten, második emeleten és harmadik emeleten
IX.	Terasz	30,43	„B” Épület földszinten
IX.	Padlástér	252,46	„A” Épület tetőszinten

A vázrajzon meg nem nevezett közös tulajdonba kerülő ingatlanrészek:

- X. Telek: 800 m²
- XI. Bejárati kapu.
- XII. A fenti földrészleten található épületek alapjai, fő- és határoló, valamint felmenő falai (a lakásokban lévő válaszfalak kivételével), lábazatai (homlokzati felületeivel, szigetelésével) és egyéb szerkezetek a hozzájuk kapcsolódó kert részek, aknák.

- XIII. Az összes tető és bádogos szerkezet a csapadék elvezető csatornákkal, csapadékvíz szikkasztókkal.
 - XIV. Az épületekben lévő összes közmű (elektromos, víz, és csatornahálózat) az egyes fogyasztókig.
 - XV. Közös villanyvezetékek, közös víz-bekötő vezetékek és házi vízvezetékek a külön tulajdonú ingatlanok becsatlakozásáig, szennyvízcsatorna hálózat a közművezeték rákötésétől a külön tulajdonú ingatlanok csatlakozó vezetékéig, közös gázvezetékek az elzárókig.
 - XVI. Mindazon eszközök és vagyontárgyak, amelyek a közös tulajdonban lévő eszközök és vagyontárgyak helyébe lépnek.
 - XVII. Kaputelefon-rendszer a külön tulajdonú helyiségekben található készülékekig;
 - XVIII. Az épület fel nem sorolt tartozékai (pl. szeméttároló konténerek), valamint minden a későbbiekben közös költségből beszerzett berendezési tárgy.
13. Minden tulajdonostárs jogosult a közös tulajdon tárgyainak birtoklására és használatára, ez azonban nem sértheti a többi tulajdonostárs ezzel kapcsolatos jogát és jogos érdekét. A közös tulajdonba tartozó épületrész, épület berendezés, valamint a rendes gazdálkodás körét meghaladó kiadás (a továbbiakban: Közös költség) a tulajdonostársakat a tulajdoni hányaduk szerint terheli.
 14. A Társasház külön tulajdoni egységei mindenkorai tulajdonosait megilleti a jelen Alapító Okirat rendelkezéseinek megfelelően a közös tulajdonban maradó telek, az épület szerkezete, berendezései és felszerelési tárgyai közös használatának joga, a közös használat alól kivételt képeznek a közös tulajdonból a kizárólagos használati jog gyakorlására kijelölt területi egységek. Ezt figyelembe véve, a kizárólagossággal nem érintett ingatlanrész tekintetében minden tulajdonostárs jogosult a közös tulajdon tárgyainak birtoklására és használatára, ez azonban nem sértheti a többi tulajdonostárs ezzel kapcsolatos jogát és jogos érdekét. Közös tulajdonba tartoznak továbbá azok az épületrészek, berendezések, melyek esetlegesen nem szerepelnek a 12. pont felsorolásában, de az Alapító Okirat külön tulajdonként nem jelöl meg.
 15. A tulajdonjog védelmében bármelyik tulajdonostárs önállóan is felléphet.
 16. A közös tulajdonjog a fent felsorolt közös tulajdonban maradó épületrészek tekintetében az egyes lakások és egyéb önálló ingatlanok mindenkorai tulajdonosait osztatlanul, a „C.) Külön Tulajdont képező ingatlanegységek, tulajdoni hányadok” című fejezetben a külön tulajdonban kerülő ingatlanegységek felsorolásánál feltüntetett eszmei hányadrész arányában illeti meg.
 17. Külön tulajdonba kerül az épület egyes szerkezeti egységeinek kivételével (födém, szerkezeti falak, kéménypillér, stb.) mindaz a szerkezeti elem, beépített szerelvény és létesítmény, amely az egyes lakások és nem lakás céljára szolgáló helyiségek szerves egységét képezi és nincs felsorolva a „B.) Közös Tulajdonba kerülő épületrészek” című fejezetben, különösen: belső válaszfalak a vakolattal, belső hideg és meleg padlóburkolatok, falburkolatok, nyílászáró szerkezetek, berendezési és felszerelési tárgyak, a belső közműhálózat és berendezési tárgyai, áteresztő csapjai és az azok utáni részek a fogyasztásmérőbe való becsatlakozásig.
 18. Külön tulajdonba kerül a lakásokban kiépített telekommunikációs hálózat kábelrendszere, illetve ennek tartozékai, ezeket a kiépítő és jelszolgáltató szervezetek a szolgáltatási feltételek alapján és a szolgáltatás tartama alatt a tulajdonukban tartják.

C.) KÜLÖN TULAJDONT KÉPEZŐ INGATLANEGYSÉGEK, TULAJDONI HÁNYADOK

19. A külön tulajdon az egyes tulajdonostársakat a közös tulajdonból rájuk eső tulajdoni hányaddal együtt illeti meg. A tulajdonostársak külön tulajdona és a közös tulajdonból őket megillető tulajdoni hányad egymástól függetlenül nem idegeníthető el és nem terhelhető meg. A tulajdonostárs a külön tulajdonával, a külön tulajdonhoz tartozó közös tulajdonra vonatkozó hányaddal együtt szabadon rendelkezhet. A társasházi lakások, valamint a külön tulajdonban lévő nem lakás céljára szolgáló helyiségek a tulajdonostársakat megillető közös tulajdoni hányadrésszel együtt önálló ingatlanok.
20. **Alapító úgy dönt, hogy a külön tulajdonnak minősülő társasházi ingatlanok (önálló ingatlanok) értékesítésekor a tulajdonostársak javára elővásárlási jogot létesít Tht. 5. § (3) bekezdésére figyelemmel.**
21. A tulajdonostársat külön tulajdona tekintetében megilleti a birtoklás, a használat, a hasznok szedése és a rendelkezés joga, a tulajdonostárs e jogait azonban nem gyakorolhatja a többi tulajdonostárs joga és törvényes érdeke sérelmével.
22. A tulajdonostárs köteles:
- 22.1. fenntartani a külön tulajdonában álló lakást, helyiséget;
 - 22.2. a szükséges intézkedést megtenni ahhoz, hogy a vele együtt lakó személy, valamint az, akinek a lakása használatát átengedte, betartsa jelen Alapító Okirat rendelkezéseit;
 - 22.3. lehetővé tenni és tűrni, hogy a külön tulajdonú lakásba, helyiségbe a közösség megbízottja a közös tulajdonban álló épületrészekkel, berendezésekkel összefüggésben a szükséges ellenőrzés, valamint a fenntartási munkák elvégzése céljából alkalmas időben bejuthasson a tulajdonostárs, illetőleg a használó szükségtelen háborítása nélkül.
23. Alapító a közös tulajdonban álló épületrészekből az egyes tulajdonosokat megillető tulajdoni hányad meghatározásának módjaként az egyes külön tulajdonba kerülő ingatlan lakóegységek, tárolók és a padlástér teljes, míg az erkélyek 50%-os mértékű egész és két tizedes jegyben kifejezett m² együttes hasznos alapterületeinek az összes ilyen egységhez viszonyított arányában – a nevezőben 10 000 hányadban – kerül meghatározásra azzal, hogy a kerekítés szabályait alkalmazva a tizedes számoknál 5 és azt meghaladó értékeknél felkerekítve, míg 4 és annál kisebb számoknál lefelé kerekítve kerül meghatározva a számláló.
24. A tulajdonostársak külön tulajdonába kerülnek az alább meghatározott épületrészek és a hozzájuk tartozó helyiségek a közös tulajdonba nem tartozó épületszerkezetekkel és berendezésekkel – a közös tulajdonban maradó vagyონrészek közös birtoklásának, használatának jogával – az alábbiak szerint, épületenkénti bontásban:

„A” ÉPÜLET

- 24.1. Az alaprajzon 1. sorszámmal jelölt, „A” Épület pinceszint 1. szám alatt található, 6488/0/A/1 helyrajzi számú, 3 m² hasznos alapterületű tároló megjelölésű ingatlan, amelyhez

a közös tulajdonból 26/10 000 eszmei tulajdoni hányad tartozik, tulajdonosa Alapító: Budapest I. Kerület Budavári Önkormányzat (törzskönyvi azonosító száma: 735649, székhelye: 1014 Budapest, Kapisztrán tér 1., adószáma: 15735643-2-41, statisztikai számjele: 15735643-8411-321-01, államháztartási egyedi azonosító száma (ÁHTI): 745202, képviseli: Váradiné Naszályi Márta polgármester), kizárólagos tulajdoni illetőséggel.

- 24.2. Az alaprajzon 2. sorszámmal jelölt, „A” Épület pinceszint 2. szám, 6488/0/A/2 helyrajzi számú, 8 m² hasznos alapterületű tároló megjelölésű ingatlan, amelyhez a közös tulajdonból 73/10 000 eszmei tulajdoni hányad tartozik, tulajdonosa Alapító: Budapest I. Kerület Budavári Önkormányzat (törzskönyvi azonosító száma: 735649, székhelye: 1014 Budapest, Kapisztrán tér 1., adószáma: 15735643-2-41, statisztikai számjele: 15735643-8411-321-01, államháztartási egyedi azonosító száma (ÁHTI): 745202, képviseli: Váradiné Naszályi Márta polgármester), kizárólagos tulajdoni illetőséggel.
- 24.3. Az alaprajzon 3. sorszámmal jelölt, „A” Épület pinceszint 3. szám, 6488/0/A/3 helyrajzi számú, 1 m² hasznos alapterületű tároló megjelölésű ingatlan, amelyhez a közös tulajdonból 8/10 000 eszmei tulajdoni hányad tartozik, tulajdonosa Alapító: Budapest I. Kerület Budavári Önkormányzat (törzskönyvi azonosító száma: 735649, székhelye: 1014 Budapest, Kapisztrán tér 1., adószáma: 15735643-2-41, statisztikai számjele: 15735643-8411-321-01, államháztartási egyedi azonosító száma (ÁHTI): 745202, képviseli: Váradiné Naszályi Márta polgármester), kizárólagos tulajdoni illetőséggel.
- 24.4. Az alaprajzon 4. sorszámmal jelölt, „A” Épület pinceszint 4. szám, 6488/0/A/4 helyrajzi számú, 4 m² hasznos alapterületű tároló megjelölésű ingatlan, amelyhez a közös tulajdonból 37/10 000 eszmei tulajdoni hányad tartozik, tulajdonosa Alapító: Budapest I. Kerület Budavári Önkormányzat (törzskönyvi azonosító száma: 735649, székhelye: 1014 Budapest, Kapisztrán tér 1., adószáma: 15735643-2-41, statisztikai számjele: 15735643-8411-321-01, államháztartási egyedi azonosító száma (ÁHTI): 745202, képviseli: Váradiné Naszályi Márta polgármester), kizárólagos tulajdoni illetőséggel.
- 24.5. Az alaprajzon 5. sorszámmal jelölt, „A” Épület pinceszint 5. szám, 6488/0/A/5 helyrajzi számú, 3 m² hasznos alapterületű tároló megjelölésű ingatlan, amelyhez a közös tulajdonból 26/10 000 eszmei tulajdoni hányad tartozik, tulajdonosa Alapító: Budapest I. Kerület Budavári Önkormányzat (törzskönyvi azonosító száma: 735649, székhelye: 1014 Budapest, Kapisztrán tér 1., adószáma: 15735643-2-41, statisztikai számjele: 15735643-8411-321-01, államháztartási egyedi azonosító száma (ÁHTI): 745202, képviseli: Váradiné Naszályi Márta polgármester), kizárólagos tulajdoni illetőséggel.
- 24.6. Az alaprajzon 6. sorszámmal jelölt, „A” Épület pinceszint 6. szám, 6488/0/A/6 helyrajzi számú, 7 m² hasznos alapterületű tároló megjelölésű ingatlan, amelyhez a közös tulajdonból 61/10 000 eszmei tulajdoni hányad tartozik, tulajdonosa Alapító: Budapest I. Kerület Budavári Önkormányzat (törzskönyvi azonosító száma: 735649, székhelye: 1014 Budapest, Kapisztrán tér 1., adószáma: 15735643-2-41, statisztikai számjele: 15735643-8411-321-01, államháztartási egyedi azonosító száma (ÁHTI): 745202, képviseli: Váradiné Naszályi Márta polgármester), kizárólagos tulajdoni illetőséggel.
- 24.7. Az alaprajzon 7. sorszámmal jelölt, „A” Épület pinceszint 7. szám, 6488/0/A/7 helyrajzi számú, 5 m² hasznos alapterületű tároló megjelölésű ingatlan, amelyhez a közös tulajdonból 43/10 000 eszmei tulajdoni hányad tartozik, tulajdonosa Alapító: Budapest I. Kerület Budavári Önkormányzat (törzskönyvi azonosító száma: 735649, székhelye: 1014 Budapest,

Kapisztrán tér 1., adószáma: 15735643-2-41, statisztikai számjele: 15735643-8411-321-01, államháztartási egyedi azonosító száma (ÁHTI): 745202, képviseli: Váradiné Naszályi Márta polgármester), kizárólagos tulajdoni illetőséggel.

- 24.8. Az alaprajzon 8. sorszámmal jelölt, „A” Épület pinceszint 8. szám, 6488/0/A/8 helyrajzi számú, 4 m² hasznos alapterületű tároló megjelölésű ingatlan, amelyhez a közös tulajdonból 35/10 000 eszmei tulajdoni hányad tartozik, tulajdonosa Alapító: Budapest I. Kerület Budavári Önkormányzat (törzskönyvi azonosító száma: 735649, székhelye: 1014 Budapest, Kapisztrán tér 1., adószáma: 15735643-2-41, statisztikai számjele: 15735643-8411-321-01, államháztartási egyedi azonosító száma (ÁHTI): 745202, képviseli: Váradiné Naszályi Márta polgármester), kizárólagos tulajdoni illetőséggel.
- 24.9. Az alaprajzon 9. sorszámmal jelölt, „A” Épület pinceszint 9. szám, 6488/0/A/9 helyrajzi számú, 4 m² hasznos alapterületű tároló megjelölésű ingatlan, amelyhez a közös tulajdonból 39/10 000 eszmei tulajdoni hányad tartozik, tulajdonosa Alapító: Budapest I. Kerület Budavári Önkormányzat (törzskönyvi azonosító száma: 735649, székhelye: 1014 Budapest, Kapisztrán tér 1., adószáma: 15735643-2-41, statisztikai számjele: 15735643-8411-321-01, államháztartási egyedi azonosító száma (ÁHTI): 745202, képviseli: Váradiné Naszályi Márta polgármester), kizárólagos tulajdoni illetőséggel.
- 24.10. Az alaprajzon 10. sorszámmal jelölt, „A” Épület pinceszint 10. szám, 6488/0/A/10 helyrajzi számú, 11 m² hasznos alapterületű tároló megjelölésű ingatlan, amelyhez a közös tulajdonból 98/10 000 eszmei tulajdoni hányad tartozik, tulajdonosa Alapító: Budapest I. Kerület Budavári Önkormányzat (törzskönyvi azonosító száma: 735649, székhelye: 1014 Budapest, Kapisztrán tér 1., adószáma: 15735643-2-41, statisztikai számjele: 15735643-8411-321-01, államháztartási egyedi azonosító száma (ÁHTI): 745202, képviseli: Váradiné Naszályi Márta polgármester), kizárólagos tulajdoni illetőséggel.
- 24.11. Az alaprajzon 11. sorszámmal jelölt, „A” Épület földszint 1. szám alatt található, 6488/0/A/11 helyrajzi számú, 95 m² hasznos alapterületű lakás, amely az alábbi helyiségekből áll:

Alaprajz szerinti sorszám	Lakás	Teljes alapterület (m ²)
11.1	Közlekedő	7,75
11.2	Szoba	25,66
11.3	Szoba	31,48
11.4	Konyha	5,06
11.5	WC	0,85
11.6	Fürdő	3,22
11.7	Szoba	13,23
11.8	Közlekedő	6,55
11.9	Kamra	0,87
A lakás területe összesen:		94,67

A lakás hasznos alapterülete összesen 95 m²

A közös tulajdonból az önálló ingatlanhoz tartozó tulajdoni hányad: 844/10 000

Az ingatlant tulajdonosa az Alapító: Budapest I. Kerület Budavári Önkormányzat (törzskönyvi azonosító száma: 735649, székhelye: 1014 Budapest, Kapisztrán tér 1.,

adószáma: 15735643-2-41, statisztikai számjele: 15735643-8411-321-01, államháztartási egyedi azonosító száma (ÁHTI): 745202, képviseli: Váradiné Naszályi Márta polgármester), kizárólagos tulajdoni illetőséggel.

- 24.12. Az alaprajzon 12. sorszámmal jelölt, „A” Épület földszint 2. szám alatt található, 6488/0/A/12 helyrajzi számú, 75 m² hasznos alapterületű lakás, amely az alábbi helyiségekből áll:

Alaprajz szerinti sorszám	Lakás	Teljes alapterület (m ²)
12.1	Közlekedő	3,53
12.2	WC	1,31
12.3	Fürdő	8,63
12.4	Közlekedő	8,76
12.5	Konyha	5,67
12.6	Szoba	10,03
12.7	Szoba	37,43
Lakás területe összesen:		75,36

A lakás hasznos alapterülete összesen 75 m²

A közös tulajdonból az önálló ingatlanhoz tartozó tulajdoni hányad: 672/10 000

Az ingatlan tulajdonosa az Alapító: Budapest I. Kerület Budavári Önkormányzat (törzskönyvi azonosító száma: 735649, székhelye: 1014 Budapest, Kapisztrán tér 1., adószáma: 15735643-2-41, statisztikai számjele: 15735643-8411-321-01, államháztartási egyedi azonosító száma (ÁHTI): 745202, képviseli: Váradiné Naszályi Márta polgármester), kizárólagos tulajdoni illetőséggel.

- 24.13. Az alaprajzon 13. sorszámmal jelölt, „A” Épület földszint 3. szám, 6488/0/A/13 helyrajzi számú, 3 m² hasznos alapterületű tároló megjelölésű ingatlan, amelyhez a közös tulajdonból 24/10 000 eszmei tulajdoni hányad tartozik, tulajdonosa Alapító: Budapest I. Kerület Budavári Önkormányzat (törzskönyvi azonosító száma: 735649, székhelye: 1014 Budapest, Kapisztrán tér 1., adószáma: 15735643-2-41, statisztikai számjele: 15735643-8411-321-01, államháztartási egyedi azonosító száma (ÁHTI): 745202, képviseli: Váradiné Naszályi Márta polgármester), kizárólagos tulajdoni illetőséggel.

- 24.14. Az alaprajzon 14. sorszámmal jelölt, „A” Épület első emelet 4. szám alatt található, 6488/0/A/14 helyrajzi számú, 92 m² hasznos alapterületű lakás, amely az alábbi helyiségekből áll:

Alaprajz szerinti sorszám	Lakás	Teljes alapterület (m ²)
14.1	Közlekedő	7,28
14.2	Szoba	10,14
14.3	Szoba	22,96
14.4	Szoba	43,64
14.5	Konyha	3,27
14.6	WC	0,92

14.7	Fürdő	3,72
Lakás területe összesen:		91,93

A lakás hasznos alapterülete összesen 92 m²

A közös tulajdonból az önálló ingatlanhoz tartozó tulajdoni hányad: 820/10 000

Az ingatlan tulajdonosa az Alapító: Budapest I. Kerület Budavári Önkormányzat (törzskönyvi azonosító száma: 735649, székhelye: 1014 Budapest, Kapisztrán tér 1., adószáma: 15735643-2-41, statisztikai számjele: 15735643-8411-321-01, államháztartási egyedi azonosító száma (ÁHTI): 745202, képviseli: Váradiné Naszályi Márta polgármester), kizárólagos tulajdoni illetőséggel.

- 24.15. Az alaprajzon 15. sorszámmal jelölt, „A” Épület első emelet 5. szám alatt található, 6488/0/A/15 helyrajzi számú, 66 m² hasznos alapterületű lakás, amely az alábbi helyiségekből áll:

Alaprajz szerinti sorszám	Lakás	Teljes alapterület (m ²)
15.1	Közlekedő	6,04
15.2	Konyha	4,08
15.3	Kamra	1,51
15.4	Fürdő	3,40
15.5	Szoba	38,54
15.6	Szoba	11,52
15.7	WC	0,85
Lakás területe összesen:		65,94

A lakás hasznos alapterülete összesen 66 m²

A közös tulajdonból az önálló ingatlanhoz tartozó tulajdoni hányad: 588/10 000

Az ingatlan tulajdonosa az Alapító: Budapest I. Kerület Budavári Önkormányzat (törzskönyvi azonosító száma: 735649, székhelye: 1014 Budapest, Kapisztrán tér 1., adószáma: 15735643-2-41, statisztikai számjele: 15735643-8411-321-01, államháztartási egyedi azonosító száma (ÁHTI): 745202, képviseli: Váradiné Naszályi Márta polgármester), kizárólagos tulajdoni illetőséggel.

- 24.16. Az alaprajzon 16. sorszámmal jelölt, „A” Épület első emelet 6. szám alatt található, 6488/0/A/16 helyrajzi számú, 76 m² hasznos alapterületű lakás – a hozzá tartozó 5,10 m² alapterületű erkéllyel – amely az alábbi helyiségekből áll:

Alaprajz szerinti sorszám	Lakás	Teljes alapterület (m ²)
16.1	Közlekedő	3,74
16.2	Szoba	26,21
16.3	Nappali-étkező	29,98
16.4	Konyha	8,68
16.5	Gardrób	1,74
16.6	Közlekedő	1,72

16.7	Fürdő	4,15
Lakás területe összesen:		76,22
erkély		5,10
Közös tulajdonnál figyelembe vett terület:		76,22+5,10/2=78,77 a kerekítés szabályai alapján 79

A lakás hasznos alapterülete összesen 76 m²

A hozzá tartozó erkély 5 m²

A közös tulajdonból az önálló ingatlanhoz tartozó tulajdoni hányad: 702/10 000

Az ingatlan tulajdonosa az Alapító: Budapest I. Kerület Budavári Önkormányzat (törzskönyvi azonosító száma: 735649, székhelye: 1014 Budapest, Kapisztrán tér 1., adószáma: 15735643-2-41, statisztikai számjele: 15735643-8411-321-01, államháztartási egyedi azonosító száma (ÁHTI): 745202, képviseli: Váradiné Naszályi Márta polgármester), kizárólagos tulajdoni illetőséggel.

„B” ÉPÜLET

- 24.17. Az alaprajzon 17. sorszámmal jelölt, „B” Épület földszint 1. szám alatt található, 6488/0/B/1 helyrajzi számú, 55 m² hasznos alapterületű lakás, amely az alábbi helyiségekből áll:

Alaprajz szerinti sorszám	Lakás	Teljes alapterület (m ²)
17.1	Közlekedő	4,94
17.2	Konyha	5,76
17.3	Étkező	6,34
17.4	Szoba	15,26
17.5	Szoba	18,57
17.6	Fürdő	2,91
17.7	Kamra	1,62
A lakás területe összesen:		55,40

A lakás hasznos alapterülete összesen 55 m²

A közös tulajdonból az önálló ingatlanhoz tartozó tulajdoni hányad: 494/10 000

Az ingatlan tulajdonosa az Alapító: Budapest I. Kerület Budavári Önkormányzat (törzskönyvi azonosító száma: 735649, székhelye: 1014 Budapest, Kapisztrán tér 1., adószáma: 15735643-2-41, statisztikai számjele: 15735643-8411-321-01, államháztartási egyedi azonosító száma (ÁHTI): 745202, képviseli: Váradiné Naszályi Márta polgármester), kizárólagos tulajdoni illetőséggel.

- 24.18. Az alaprajzon 18. sorszámmal jelölt, „B” Épület földszint 2. szám alatt található, 6488/0/B/2 helyrajzi számú, 41 m² hasznos alapterületű lakás, amely az alábbi helyiségekből áll:

Alaprajz szerinti sorszám	Lakás	Teljes alapterület
---------------------------	-------	--------------------

		(m ²)
18.1	közlekedő	3,86
18.2	Konyha	8,21
18.3	Kamra	0,84
18.4	közlekedő	5,14
18.5	Szoba	19,99
18.6	Fürdő	2,58
Lakás területe összesen:		40,62

A lakás hasznos alapterülete összesen 41 m²

A közös tulajdonból az önálló ingatlanhoz tartozó tulajdoni hányad: 362/10 000

Az ingatlan tulajdonosa az Alapító: Budapest I. Kerület Budavári Önkormányzat (törzskönyvi azonosító száma: 735649, székhelye: 1014 Budapest, Kapisztrán tér 1., adószáma: 15735643-2-41, statisztikai számjele: 15735643-8411-321-01, államháztartási egyedi azonosító száma (ÁHTI): 745202, képviseli: Váradiné Naszályi Márta polgármester), kizárólagos tulajdoni illetőséggel.

- 24.19. Az alaprajzon 19. sorszámmal jelölt, „B” Épület földszint 3. szám alatt található, 6488/0/B/3 helyrajzi számú, 60 m² hasznos alapterületű lakás, amely az alábbi helyiségekből áll:

Alaprajz szerinti sorszám	Lakás	Teljes alapterület (m ²)
19.1	közlekedő	20,51
19.2	Fürdő	2,74
19.3	WC	1,37
19.4	Kamra	1,49
19.5	Konyha	6,68
19.6	Szoba	27,08
Lakás területe összesen:		59,87

A lakás hasznos alapterülete összesen 60 m²

A közös tulajdonból az önálló ingatlanhoz tartozó tulajdoni hányad: 534/10 000

Az ingatlan tulajdonosa az Alapító: Budapest I. Kerület Budavári Önkormányzat (törzskönyvi azonosító száma: 735649, székhelye: 1014 Budapest, Kapisztrán tér 1., adószáma: 15735643-2-41, statisztikai számjele: 15735643-8411-321-01, államháztartási egyedi azonosító száma (ÁHTI): 745202, képviseli: Váradiné Naszályi Márta polgármester), kizárólagos tulajdoni illetőséggel.

- 24.20. Az alaprajzon 20. sorszámmal jelölt, „B” Épület első emelet 4. szám alatt található, 6488/0/B/4 helyrajzi számú, 55 m² hasznos alapterületű lakás– a hozzá tartozó 1,75 m² alapterületű erkéllyel – amely az alábbi helyiségekből áll:

Alaprajz szerinti sorszám	Lakás	Teljes alapterület (m ²)
20.1	közlekedő	4,90

20.2	Konyha	6,98
20.3	Kamra	0,98
20.4	WC	0,91
20.5	Szoba	10,70
20.6	Hall	7,68
20.7	Szoba	20,02
20.8	Fürdő	3,04
Lakás területe összesen:		55,21
erkély		1,75
Közös tulajdonnál figyelembe vett terület:		55,21+1,75/2=56,08 a kerekítés szabályai alapján 56

A lakás hasznos alapterülete összesen 55 m²

A hozzá tartozó erkély 1,75 m²

A közös tulajdonból az önálló ingatlanhoz tartozó tulajdoni hányad: 500/10 000

Az ingatlan tulajdonosa az Alapító: Budapest I. Kerület Budavári Önkormányzat (törzskönyvi azonosító száma: 735649, székhelye: 1014 Budapest, Kapisztrán tér 1., adószáma: 15735643-2-41, statisztikai számjele: 15735643-8411-321-01, államháztartási egyedi azonosító száma (ÁHTI): 745202, képviseli: Váradiné Naszályi Márta polgármester), kizárólagos tulajdoni illetőséggel.

- 24.21. Az alaprajzon 21. sorszámmal jelölt, „B” Épület első emelet 5. szám alatt található, 6488/0/B/5 helyrajzi számú, 24 m² hasznos alapterületű lakás– a hozzá tartozó 1,77 m² alapterületű erkéllyel – amely az alábbi helyiségekből áll:

Alaprajz szerinti sorszám	Lakás	Teljes alapterület (m ²)
21.1	közlekedő	2,44
21.2	Konyha	1,56
21.3	Fürdő	2,78
21.4	Szoba	17,58
Lakás területe összesen:		24,36
erkély		1,77
Közös tulajdonnál figyelembe vett terület:		24,36+1,77/2=25,24 a kerekítés szabályai alapján 25

A lakás hasznos alapterülete összesen 24 m²

A hozzá tartozó erkély 1,77 m²

A közös tulajdonból az önálló ingatlanhoz tartozó tulajdoni hányad: 225/10 000

Az ingatlan tulajdonosa az Alapító: Budapest I. Kerület Budavári Önkormányzat (törzskönyvi azonosító száma: 735649, székhelye: 1014 Budapest, Kapisztrán tér 1., adószáma: 15735643-2-41, statisztikai számjele: 15735643-8411-321-01, államháztartási egyedi azonosító száma (ÁHTI): 745202, képviseli: Váradiné Naszályi Márta polgármester), kizárólagos tulajdoni illetőséggel.

- 24.22. Az alaprajzon 22. sorszámmal jelölt, „B” Épület első emelet 6. szám alatt található, 6488/0/B/6 helyrajzi számú, 33 m² hasznos alapterületű lakás– a hozzá tartozó 1,76 m² alapterületű erkéllyel – amely az alábbi helyiségekből áll:

Alaprajz szerinti sorszám	Lakás	Teljes alapterület (m ²)
22.1	közlekedő	2,26
22.2	Szoba	17,34
22.3	Fürdő	2,85
22.4	Szoba	10,07
Lakás területe összesen:		32,52
erkély		1,76
Közös tulajdonnál figyelembe vett terület:		32,52+1,76/2=33,4 a kerekítés szabályai alapján 33

A lakás hasznos alapterülete összesen 33 m²

A hozzá tartozó erkély 1,76 m²

A közös tulajdonból az önálló ingatlanhoz tartozó tulajdoni hányad: 298/10 000

Az ingatlan tulajdonosa az Alapító: Budapest I. Kerület Budavári Önkormányzat (törzskönyvi azonosító száma: 735649, székhelye: 1014 Budapest, Kapisztrán tér 1., adószáma: 15735643-2-41, statisztikai számjele: 15735643-8411-321-01, államháztartási egyedi azonosító száma (ÁHTI): 745202, képviseli: Váradiné Naszályi Márta polgármester), kizárólagos tulajdoni illetőséggel.

- 24.23. Az alaprajzon 23. sorszámmal jelölt, „B” Épület első emelet 7. szám alatt található, 6488/0/B/7 helyrajzi számú, 54 m² hasznos alapterületű lakás– a hozzá tartozó 1,76 m² alapterületű erkéllyel – amely az alábbi helyiségekből áll:

Alaprajz szerinti sorszám	Lakás	Teljes alapterület (m ²)
23.1	közlekedő	4,49
23.2	Fürdő	3,15
23.3	Szoba	17,33
23.4	Hall	8,51
23.5	Szoba	11,89
23.6	Konyha	6,72
23.7	Kamra	1,11
23.8	WC	0,95
Lakás területe összesen:		54,15
erkély		1,76
Közös tulajdonnál figyelembe vett terület:		54,15+1,76/2=55,03 a kerekítés szabályai alapján 55

A lakás hasznos alapterülete összesen 54 m²

A hozzá tartozó erkély 1,76 m²

A közös tulajdonból az önálló ingatlanhoz tartozó tulajdoni hányad: 491/10 000

Az ingatlan tulajdonosa az Alapító: Budapest I. Kerület Budavári Önkormányzat (törzskönyvi azonosító száma: 735649, székhelye: 1014 Budapest, Kapisztrán tér 1., adószáma: 15735643-2-41, statisztikai számjele: 15735643-8411-321-01, államháztartási egyedi azonosító száma (ÁHTI): 745202, képviseli: Váradiné Naszályi Márta polgármester), kizárólagos tulajdoni illetőséggel.

- 24.24. Az alaprajzon 24. sorszámmal jelölt „B” Épület második emelet 8. szám alatt található, 6488/0/B/8 helyrajzi számú, 56 m² hasznos alapterületű lakás– a hozzá tartozó 1,76 m² alapterületű erkéllyel – amely az alábbi helyiségekből áll:

Alaprajz szerinti sorszám	Lakás	Teljes alapterület (m ²)
24.1	közlekedő	4,92
24.2	WC	0,94
24.3	Kamra	0,97
24.4	Konyha	6,46
24.5	Szoba	11,62
24.6	Hall	8,50
24.7	Szoba	19,58
24.8	Fürdő	3,05
Lakás területe összesen:		56,04
erkély		1,76
Közös tulajdonnál figyelembe vett terület:		56,04+1,76/2=56,92 a kerekítés szabályai alapján 57

A lakás hasznos alapterülete összesen 56 m²

A hozzá tartozó erkély 1,76 m²

A közös tulajdonból az önálló ingatlanhoz tartozó tulajdoni hányad: 507/10 000

Az ingatlan tulajdonosa az Alapító: Budapest I. Kerület Budavári Önkormányzat (törzskönyvi azonosító száma: 735649, székhelye: 1014 Budapest, Kapisztrán tér 1., adószáma: 15735643-2-41, statisztikai számjele: 15735643-8411-321-01, államháztartási egyedi azonosító száma (ÁHTI): 745202, képviseli: Váradiné Naszályi Márta polgármester), kizárólagos tulajdoni illetőséggel.

- 24.25. Az alaprajzon 25. sorszámmal jelölt „B” Épület második emelet 9. szám alatt található, 6488/0/B/9 helyrajzi számú, 23 m² hasznos alapterületű lakás– a hozzá tartozó 1,76 m² alapterületű erkéllyel – amely az alábbi helyiségekből áll:

Alaprajz szerinti sorszám	Lakás	Teljes alapterület (m ²)
25.1	közlekedő	2,31
25.2	Konyha	1,45
25.3	Szoba	16,60
25.4	Fürdő	2,33

Lakás területe összesen:	22,69
erkély	1,76
Közös tulajdonnál figyelembe vett terület:	22,69+1,76/2=23,57 a kerekítés szabályai alapján 24

A lakás hasznos alapterülete összesen 23 m²

A hozzá tartozó erkély 1,76 m²

A közös tulajdonból az önálló ingatlanhoz tartozó tulajdoni hányad: 210/10 000

Az ingatlan tulajdonosa az Alapító: Budapest I. Kerület Budavári Önkormányzat (törzskönyvi azonosító száma: 735649, székhelye: 1014 Budapest, Kapisztrán tér 1., adószáma: 15735643-2-41, statisztikai számjele: 15735643-8411-321-01, államháztartási egyedi azonosító száma (ÁHTI): 745202, képviseli: Váradiné Naszályi Márta polgármester), kizárólagos tulajdoni illetőséggel.

- 24.26. Az alaprajzon 26. sorszámmal jelölt, „B” Épület második emelet 10. szám alatt található, 6488/0/B/10 helyrajzi számú, 32 m² hasznos alapterületű lakás– a hozzá tartozó 1,76 m² alapterületű erkéllyel – amely az alábbi helyiségekből áll:

Alaprajz szerinti sorszám	Lakás	Teljes alapterület (m ²)
26.1	közlekedő	4,19
26.2	Kamra	0,84
26.3	Konyha	7,59
26.4	Szoba	16,57
26.5	Fürdő	2,96
Lakás területe összesen:		32,15
erkély		1,76
Közös tulajdonnál figyelembe vett terület:		32,15+1,76/2=33,03 a kerekítés szabályai alapján 33

A lakás hasznos alapterülete összesen 32 m²

A hozzá tartozó erkély 1,76 m²

A közös tulajdonból az önálló ingatlanhoz tartozó tulajdoni hányad: 294/10 000

Az ingatlan tulajdonosa az Alapító: Budapest I. Kerület Budavári Önkormányzat (törzskönyvi azonosító száma: 735649, székhelye: 1014 Budapest, Kapisztrán tér 1., adószáma: 15735643-2-41, statisztikai számjele: 15735643-8411-321-01, államháztartási egyedi azonosító száma (ÁHTI): 745202, képviseli: Váradiné Naszályi Márta polgármester), kizárólagos tulajdoni illetőséggel.

- 24.27. Az alaprajzon 27. sorszámmal jelölt, „B” Épület második emelet 11. szám alatt található, 6488/0/B/11 helyrajzi számú, 55 m² hasznos alapterületű lakás– a hozzá tartozó 1,77 m² alapterületű erkéllyel – amely az alábbi helyiségekből áll:

Alaprajz szerinti sorszám	Lakás	Teljes alapterület (m ²)
27.1	közlekedő	4,79

27.2	Fürdő	2,97
27.3	Szoba	17,94
27.4	Hall	8,31
27.5	Szoba	12,36
27.6	Konyha	6,01
27.7	Kamra	1,13
27.8	WC	1,03
Lakás területe összesen:		54,54
erkély		1,77
Közös tulajdonnál figyelembe vett terület:		54,54+1,77/2=55,42 a kerekítés szabályai alapján 55

A lakás hasznos alapterülete összesen 55 m²

A hozzá tartozó erkély 1,77 m²

A közös tulajdonból az önálló ingatlanhoz tartozó tulajdoni hányad: 494/10 000

Az ingatlan tulajdonosa az Alapító: Budapest I. Kerület Budavári Önkormányzat (törzskönyvi azonosító száma: 735649, székhelye: 1014 Budapest, Kapisztrán tér 1., adószáma: 15735643-2-41, statisztikai számjele: 15735643-8411-321-01, államháztartási egyedi azonosító száma (ÁHTI): 745202, képviseli: Váradiné Naszályi Márta polgármester), kizárólagos tulajdoni illetőséggel.

- 24.28. Az alaprajzon 28. sorszámmal jelölt, „B” Épület harmadik emelet 12. szám alatt található, 6488/0/B/12 helyrajzi számú, 56 m² hasznos alapterületű lakás, amely az alábbi helyiségekből áll:

Alaprajz szerinti sorszám	Lakás	Teljes alapterület (m ²)
28.1	közlekedő	4,79
28.2	Konyha	8,20
28.3	Háló	6,82
28.4	Fürdő	4,27
28.5	Szoba	14,18
28.6	Szoba	17,69
Lakás területe összesen:		55,95

A lakás hasznos alapterülete összesen 56 m²

A közös tulajdonból az önálló ingatlanhoz tartozó tulajdoni hányad: 498/10 000

Az ingatlan tulajdonosa az Alapító: Budapest I. Kerület Budavári Önkormányzat (törzskönyvi azonosító száma: 735649, székhelye: 1014 Budapest, Kapisztrán tér 1., adószáma: 15735643-2-41, statisztikai számjele: 15735643-8411-321-01, államháztartási egyedi azonosító száma (ÁHTI): 745202, képviseli: Váradiné Naszályi Márta polgármester), kizárólagos tulajdoni illetőséggel.

- 24.29. Az alaprajzon 29. sorszámmal jelölt, „B” Épület tetőszint 13. szám alatt található 6488/0/B/13 helyrajzi számú, 59 m² hasznos alapterületű padlástér, amely az alábbi helyiségekből áll:

Alaprajz szerinti sorszám	Padlástér	Teljes alapterület (m ²)
29.1	közlekedő (III. emelet)	3,35
29.2	közlekedő (III. emelet)	6,27
29.3	Padlástér (tetőszint)	48,95
A padlástér területe összesen:		58,57

A padlástér hasznos alapterülete összesen 59 m²

A közös tulajdonból az önálló ingatlanhoz tartozó tulajdoni hányad: 475/10 000

Az ingatlan tulajdonosa az Alapító: Budapest I. Kerület Budavári Önkormányzat (törzskönyvi azonosító száma: 735649, székhelye: 1014 Budapest, Kapisztrán tér 1., adószáma: 15735643-2-41, statisztikai számjele: 15735643-8411-321-01, államháztartási egyedi azonosító száma (ÁHTI): 745202, képviseli: Váradiné Naszályi Márta polgármester), kizárólagos tulajdoni illetőséggel.

- 24.30. Az alaprajzon 30. sorszámmal jelölt, „B” Épület harmadik emelet 14. szám alatt található, 6488/0/B/14 helyrajzi számú, 53 m² hasznos alapterületű lakás, amely az alábbi helyiségekből áll:

Alaprajz szerinti sorszám	Lakás	Teljes alapterület (m ²)
30.1	közlekedő	4,66
30.2	Szoba	13,10
30.3	Szoba	19,45
30.4	Fürdő	4,28
30.5	Háló	6,02
30.6	Konyha	5,11
30.7	WC	0,69
30.8	Tároló	0,00
Lakás területe összesen:		53,31

A lakás hasznos alapterülete összesen 53 m²

A közös tulajdonból az önálló ingatlanhoz tartozó tulajdoni hányad: 522/10 000

Az ingatlan tulajdonosa az Alapító: Budapest I. Kerület Budavári Önkormányzat (törzskönyvi azonosító száma: 735649, székhelye: 1014 Budapest, Kapisztrán tér 1., adószáma: 15735643-2-41, statisztikai számjele: 15735643-8411-321-01, államháztartási egyedi azonosító száma (ÁHTI): 745202, képviseli: Váradiné Naszályi Márta polgármester), kizárólagos tulajdoni illetőséggel.

25. A közös tulajdonban álló tulajdonrészek csak a külön tulajdonban álló vagyonrészekkel együtt forgalomképesek. Az eszmei hányad meghatározása a külön tulajdonba kerülő lakások, illetve egyéb helyiségek alapterületeinek egymáshoz viszonyított arányára tekintettel történt.

D.) INGATLAN-NYILVÁNTARTÁSSAL KAPCSOLATOS RENDELKEZÉSEK

26. Az Alapító, mint az ingatlan kizárólagos tulajdonosa feltétlen és visszavonhatatlan hozzájárulását adja ahhoz és egyben kéri a területileg illetékes Földhivatalt, hogy a társasház alapítás kerüljön bejegyzésre az alábbiak szerint:
- 26.1. a „B.) Közös Tulajdonba kerülő épületrészek” fejezetben foglaltaknak megfelelően a közös tulajdonban maradó építményrészeket, berendezéseket, felszereléseket vegye nyilvántartásba a társasház törzslapján nyilvántartási jogi egységgé egyesítve, amelyen
- 26.1.1. kerüljön feltüntetésre, hogy a társasház műemlék besorolású, kiemelten védett régészeti területen fekszik, amelyet a 100005/1/2005/05.03.01. bejegyző határozat deklaráál, valamint világörökség jogi jellegű terület, továbbá
- 26.1.2. kerüljön feljegyzésre az ingatlan jogi jellegeként a „Barlang felszíni védőövezete” a 168914/1/2012.09.21. bejegyző határozat alapján.
- 26.1.3. Alapító kéri a Tisztelt Földhivatalt, hogy a tulajdoni lap III/1. alatt a 67401/1/2012/11.10.05. határozat alapján bejegyzett vezetékjog 6 m² területre az ELMŰ Hálózati Kft. részére bejegyzését a Társasház törzslapján tüntesse fel.
- 26.1.4. Alapító kéri a Tisztelt Földhivatalt, hogy a tulajdoni lap III/2. alatt 152981/1/2021/21.08.24. bejegyző határozat alapján a Magyar Államot illető elővásárlási jogot szíveskedjen rögzíteni a Világörökségről szóló 2011. évi LXXVII. törvény 6/A. § figyelembevételével.
- 26.2. a „C.) Külön Tulajdont képező ingatlanegységek, tulajdoni hányadok” fejezetben felsorolt egyes tulajdoni illetőségeket, egyes lakásokat és nem lakás céljára szolgáló helyiségeket pedig 1-30. szám alatt felsorolt, közös tulajdonból megillető hányaddal együtt önálló ingatlanként vegye nyilvántartásba, a különlapokat nyissa meg, a különlapokon a tulajdonjog kettős jogcímen, az Alapító tulajdonos megszerzésének eredeti jogcímén (eredeti rangsorának feltüntetésével), és a társasház alapításra vonatkozó eredeti felvétel jogcímen kerüljön bejegyzésre a külön tulajdonú ingatlanok jogszabályban meghatározott adatainak feltüntetésével.
27. Az Alapító akként rendelkezik, hogy ezen Okiratban szereplő változásokat, jogokat és kötelezettségeket, a Földhivatal az ingatlan-nyilvántartásban tüntesse fel, és a változásokat az ingatlan-nyilvántartás műszaki munkarészein is vezesse át, az épületek feltüntetésével együtt.

E.) ZÁRÓ RENDELKEZÉSEK

28. Jelen Alapító Okirat hatálya kiterjed a Társasház mindenkori tulajdonosaira, illetve azok jogutódaira.
29. Alapító úgy dönt, hogy a Társasház szervezetére és működésére vonatkozó szabályokat a társasházakról szóló 2003. évi CXXXIII. törvényben meghatározott módon megalkotja és alkalmazza.
30. Alapító jelen Alapító Okirat megszerkesztésével és ellenjegyzésével, valamint az ingatlan-nyilvántartási eljárásban való képviselőre megbízza és meghatalmazza a JANCSÁR Ügyvédi

Irodát (1068 Budapest, Városligeti fasor 10.), eljáró ügyvédként dr. Jancsár György ügyvédet (KASZ: 36062174).

31. Jelen Alapító Okiratban nem szabályozott kérdésekben a Ptk. és a Tht. rendelkezései irányadók.

Alapító a 19 (tizenkilenc) számozott oldalból és 10 (tíz) lapból álló jelen Alapító Okiratot annak elolvasása után, mint akaratával mindenben megegyezőt, 10 (tíz) eredeti példányban jóváhagyólag írja alá.

Az eredeti példányokból 6 (hat) példány az Alapítót, míg 4 (négy) példány az eljáró ügyvédet illet meg – az ügyvédi példányokból 3 (három) példány az illetékes Hivatalhoz kerül benyújtásra, 1 (egy) példány pedig az ügyvéd irattárában kerül elhelyezésre.

Kelt: Budapest, 2023. ...

Budapest I. Kerület Budavári Önkormányzat
képviselőjében: Váradiné Naszályi Márta
polgármester
Alapító

Készítettem és ellenjegyzem:

Budapest, 2023. ...

dr. Jancsár György

KASZ: 36062174